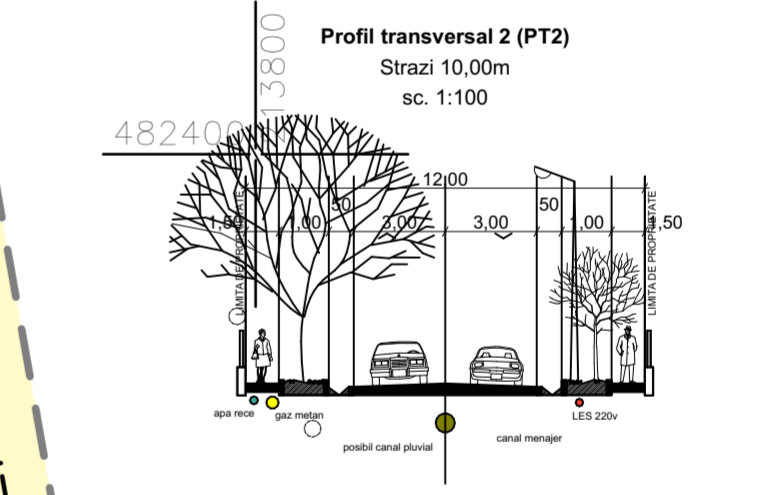
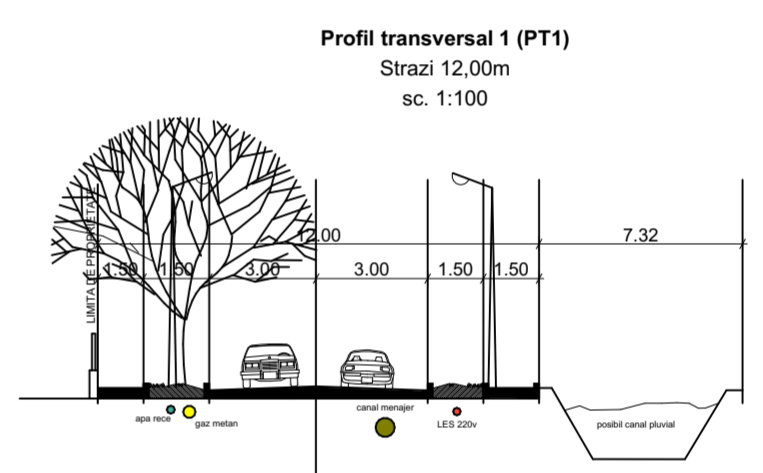
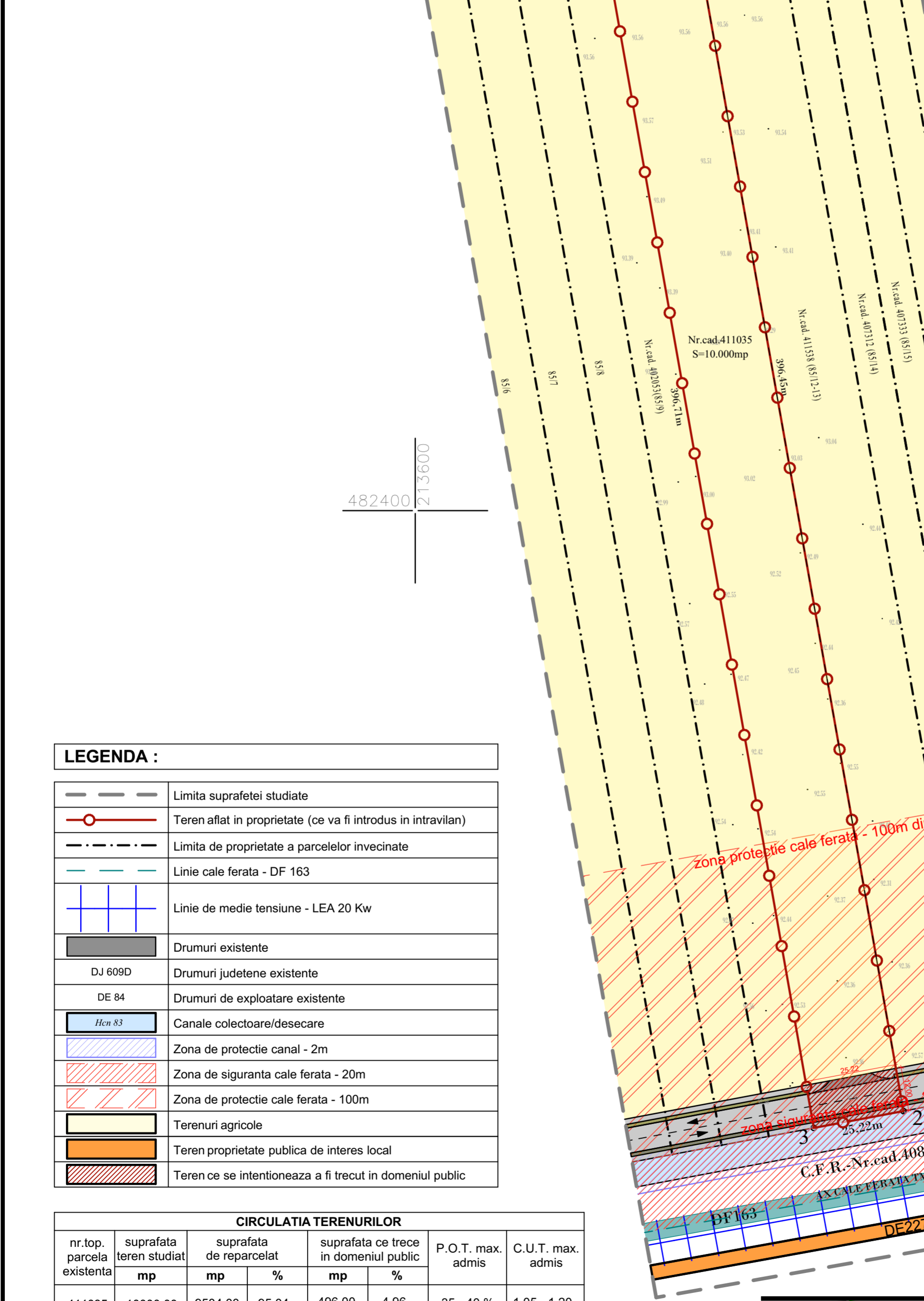


Plan de incadrare in zona sc. 1:10 000



**LEGENDA :**

	Limita suprafetei studiate
	Teren aflat in proprietate (ce va fi introdus in intravilan)
	Limita de proprietate a parcelelor invecinate
	Linie cale ferata - DF 163
	Linie de medie tensiune - LEA 20 Kw
	Drumuri existente
	Drumuri judetene existente
	Drumuri de exploatare existente
	Canale colectoare/desecare
	Zona de protectie canal - 2m
	Zona de siguranta cale ferata - 20m
	Zona de protectie cale ferata - 100m
	Terenuri agricole
	Teren proprietate publica de interes local
	Teren ce se intentioneaza a fi trecut in domeniul public

CIRCULATIA TERENURILOR								
nr. top. parcela existenta	suprafata teren studiat		suprafata de reparcelat		suprafata ce trece in domeniul public		P.O.T. max. admis	C.U.T. max. admis
	mp	%	mp	%	mp	%		
411035	10000,00	95,04	9504,00	95,04	496,00	4,96	35 - 40 %	1,05 - 1,20

		0723 398 529	BENEFICIAR: FLOREAN RODICA CAMELIA		PROIECT NR.: 236 2021
CALITATE ELABORATOR	NUME/TITLU:	SEMNTURA:	SCARA:	TITLU PROIECT:	FAZA:
SEF PROIECT:	arh. Cosmin DUMITRAȘCU		1:1000	PUZ AMENAJARE PARCARE PRIVATA CONSTRUIRE ANEXE SI IMPREJMUIRE	P.U.Z.
PROIECTAT:	arh. Cosmin DUMITRAȘCU		DATA: iunie 2021	TITLU PLANSA:	PLANSA NR.:
DESENAT:	arh. Mădălina ONEA			CIRCULATIA TERENURILOR	A / 07