



CONSILIUL LOCAL AL COMUNEI GHIRODA
307200 GHIRODA, STR VICTORIA NR 48, - JUD TIMIȘ
Tel: 0256/205201 - Fax: 0256/287406
E-mail: primariaghiroda@yahoo.com
www.primariaghiroda.ro

Nr 217/20.09.2019

Proiect de hotărâre

privind atribuirea numelor: strada **Alunului**, strada **Caisului**, strada **Cireșului**, strada **Mărului**, strada **Nucului**, strada **Piersicului**, strada **Smochinului**, strada **Vișinului** unor străzi fără nume în localitatea Ghiroda, comuna GHIRODA

Inițiator:	Aviz favorabil secretarul comunei	Avize necesare:
<i>Primar – Stănușoiu Ionuț</i> 	<i>Prilipceanu Sorin Viorel</i> 	Comisia 1-pentru economie, buget, finanțe, impozite și taxe, dezvoltare urbanistică, amenajarea teritoriului și patrimoniul, administrarea domeniului public și privat Comisa 2-pentru administrație locală, ordine publică, juridică, muncă și protecție socială, protecția copilului, protecția mediului Comisia 3-pentru învățământ și știință, sănătate și familie, cultură, sport, culte și turism

Proiectul se va lua în discuție la ședința din

25.09.2019



CONSILIUL LOCAL AL COMUNEI GHIRODA
307200 GHIRODA, STR VICTORIA NR 48, - JUD TIMIȘ
Tel: 0256/205201 - Fax: 0256/287406
E-mail: primariaghiroda@yahoo.com

PROIECT DE HOTARÂRE

privind atribuirea numelor: strada **Alunului**, strada **Caisului**, strada **Cireșului**, strada **Mărului**, strada **Nucului**, strada **Piersicului**, strada **Smochinului**, strada **Vișinului** unor străzi fără nume în localitatea Ghiroda, comuna GHIRODA

Consiliul Local al comunei Ghiroda

Având în vedere referatul Primarului comunei Ghiroda, dl. Stănușoiu Ionuț, cu nr 24548/19.09.2019 privind necesitatea atribuirii de nume unor străzi fără nume.

Având în vedere avizele Comisiei 1-pentru economie, buget, finanțe, impozite și taxe, dezvoltare urbanistică, amenajarea teritoriului și patrimoniu, administrarea domeniului public și privat, ale Comisiei 2-pentru administrație locală, ordine publică, juridică, muncă și protecție socială, protecția copilului, protecția mediului și ale Comisiei 3-pentru învățământ și știință, sănătate și familie, cultură, sport, culte și turism din cadrul Consiliului Local al Comunei Ghiroda;

În conformitate cu Ordonanța 63 din 2002 privind atribuirea sau schimbarea de denumiri aprobată prin legea 48/2003

Luând în considerare art 36 din Legea 105/1996 privind evidența populației și cartea de identitate cu modificările ulterioare

În temeiul art 36 al 5 lit d, art. 45 din Legea nr. 215/2001 privind administrația publică locală republicată;

HOTĂRĂȘTE

Art.1. Se aprobă următoarele denumiri de străzi, atribuite unor străzi fără nume din localitatea Ghiroda, comuna Ghiroda, după cum urmează:

Având în vedere terenul înscris în CF nr. 409303 din Ghiroda, având categoria de folosință drum, pentru o mai ușoară localizare propunem ca:

Strada Alunului între punctele 219 – 39 și punctele 39 - 243: numerele vor fi crescătoare dinspre latura N spre latura S: pare pe cea V (partea dreaptă) și impare pe cea E (partea stângă) – conf. anexa nr. 1;

Strada Caisului între punctele 246 – 55 și punctele 55 - 270: numerele vor fi crescătoare dinspre latura N spre latura S: pare pe cea V (partea dreaptă) și impare pe cea E (partea stângă) – conf. anexa nr. 1;

Strada Cireșului între punctele 154 - 112 și punctele 173 - 307: numerele vor fi crescătoare dinspre latura V spre latura E: pare pe cea S (partea dreaptă) și impare pe cea N (partea stângă) – conf. anexa nr. 1;

Strada Mărului între punctele 171 - 335 și punctele 12 - 83: numerele vor fi crescătoare dinspre latura V spre latura E: pare pe cea S (partea dreaptă) și impare pe cea N (partea stângă) – conf. anexa nr. 1;

REFERAT

privind atribuirea numelor: strada **Alunului**, strada **Caisului**, strada **Cireșului**, strada **Mărului**, strada **Nucului**, strada **Piersicului**, strada **Smochinului**, strada **Vișinului** unor străzi fără nume în localitatea Ghiroda, comuna GHIRODA

Către,
Consiliul Local al Comunei Ghiroda

Având în vedere terenul înscris în CF nr. 409303 din Ghiroda, având categoria de folosință drum, pentru o mai ușoară localizare propunem ca:

Strada Alunului între punctele 219 – 39 și punctele 39 - 243: numerele vor fi crescătoare dinspre latura N spre latura S: pare pe cea V (partea dreaptă) și impare pe cea E (partea stângă) – conf. anexa nr. 1;

Strada Caisului între punctele 246 – 55 și punctele 55 - 270: numerele vor fi crescătoare dinspre latura N spre latura S: pare pe cea V (partea dreaptă) și impare pe cea E (partea stângă) – conf. anexa nr. 1;

Strada Cireșului între punctele 154 - 112 și punctele 173 - 307: numerele vor fi crescătoare dinspre latura V spre latura E: pare pe cea S (partea dreaptă) și impare pe cea N (partea stângă) – conf. anexa nr. 1;

Strada Mărului între punctele 171 - 335 și punctele 12 - 83: numerele vor fi crescătoare dinspre latura V spre latura E: pare pe cea S (partea dreaptă) și impare pe cea N (partea stângă) – conf. anexa nr. 1;

Strada Nucului între punctele 140 - 21 și punctele 22 - 212: numerele vor fi crescătoare dinspre latura N spre latura S: pare pe cea V (partea dreaptă) și impare pe cea E (partea stângă) – conf. anexa nr. 1

Strada Piersicului între punctele 123 – 71 și punctele 71 – 123: numerele vor fi crescătoare dinspre latura N spre latura S: pare pe cea V (partea dreaptă) și impare pe cea E (partea stângă) – conf. anexa nr. 1;

Strada Smochinului între punctele 155 – 4: numerele vor fi crescătoare dinspre latura N spre latura S: pare pe cea V (partea dreaptă) și impare pe cea E (partea stângă) – conf. anexa nr. 1;

Strada Vișinului între punctele 112 – 102: numerele vor fi crescătoare dinspre latura N spre latura S: pare pe cea V (partea dreaptă) și impare pe cea E (partea stângă) – conf. anexa nr. 1;

Inspector de specialitate
Alexandru Dobriță



Anexa nr. 1 la HCL nr. ____/____

Legendă:

— Străzi propuse



Vișinului

Piersicului

Caisului

Alunului

Nucului

Smochinului

Mărului

Gireshului





Oficiul de Cadastru și Publicitate Imobiliară TIMIS
Biroul de Cadastru și Publicitate Imobiliară Timisoara

Nr. cerere	228781
Ziua	09
Luna	11
Anul	2017

EXTRAS DE CARTE FUNCİARĂ PENTRU INFORMARE

Carte Funciară Nr. 409303 Ghiroda



Cod verificare
100052991945

A. Partea I. Descrierea imobilului

TEREN Intravilan

Adresa: Loc. Ghiroda, Jud. Timis

Nr. Crt	Nr. cadastral Nr. topografic	Suprafața* (mp)	Observații / Referințe
A1	409303	28.815	Teren neimprejmuit; Teren intravilan pentru drum si zone verzi

B. Partea II. Proprietari și acte

Înscrieri privitoare la dreptul de proprietate și alte drepturi reale	Referințe
209377 / 17/10/2017 Act Administrativ nr. 174171, din 30/08/2017 emis de OCPI TIMIS; Se noteaza propunerea de admitere a receptiei documentatiei cadastrale pentru alipire/dezlipire, conform art. 18, alin.1, lit.V, art.31 si art. 135, al.4, din Ordinul 700/2014, privind regulamentul de avizare, receptie si inscriere in evidentele de cadastru si carte funciara. <i>OBSERVATII: pozitie transcrisa din CF 400571/Ghiroda, inscrisa prin incheierea nr. 187689 din 19/09/2017;</i>	A1
228781 / 09/11/2017 Act Administrativ nr. 170, din 25/10/2017 emis de Cons Local Ghiroda; Intabulare, drept de PROPRIETATE, dobandit prin Lege, cota actuala 1/1 1) COMUNA GHIRODA , CIF:5517220, domeniu privat	A1 / B.9
Act Administrativ nr. 205, din 31/10/2017 emis de Consiliul Local al Comunei Ghiroda; B9 Inscirierea provizorie, drept de PROPRIETATE, dobandit prin Lege, cota actuala 1/1 1) COMUNA GHIRODA , CIF:5517220, domeniu public	A1

C. Partea III. SARCINI .

Inscrieri privind dezmembrămintele dreptului de proprietate, drepturi reale de garanție și sarcini	Referințe
NU SUNT	



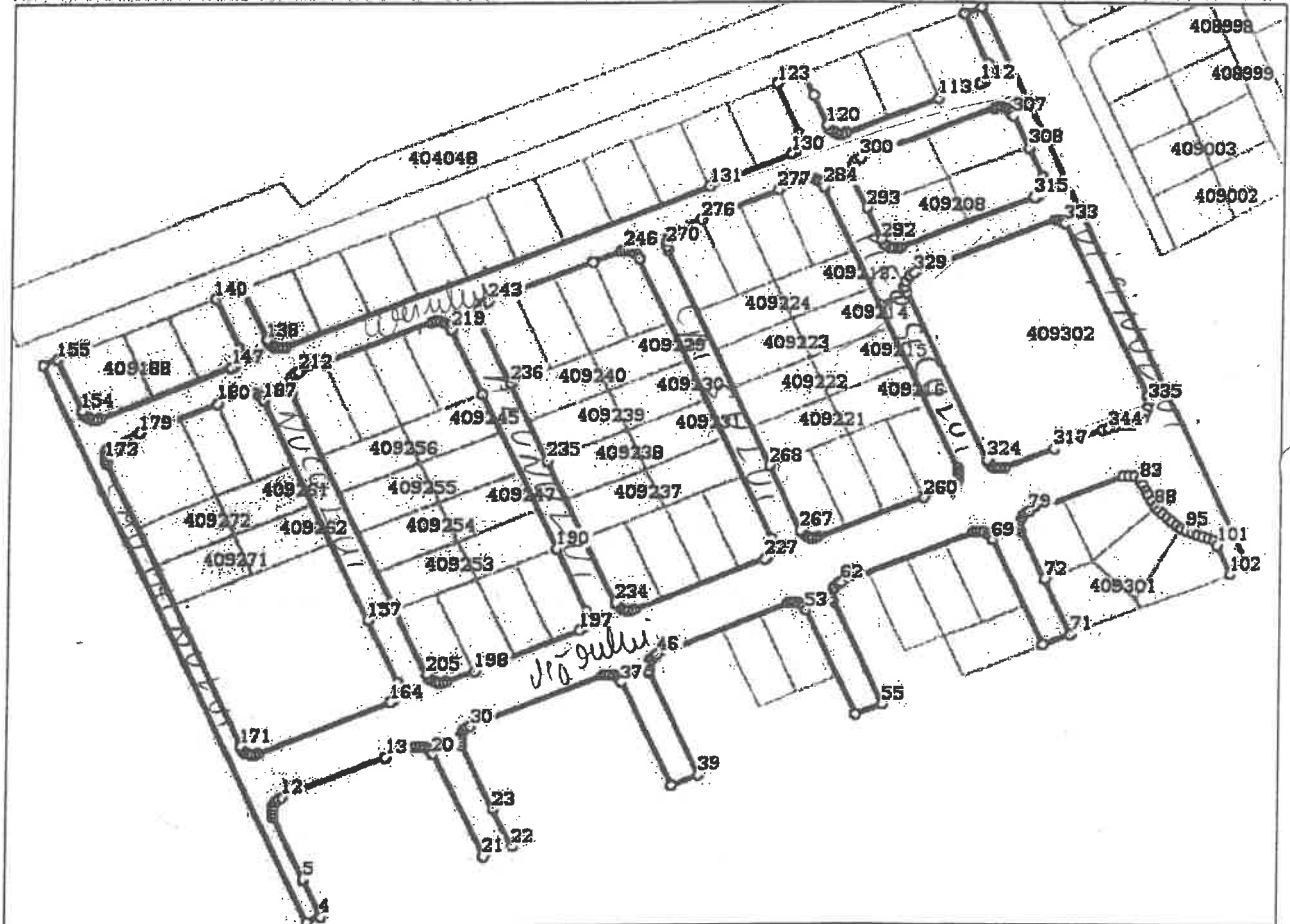
Anexa Nr. 1 La Partea I

Teren

Nr cadastral	Suprafața (mp)*	Observații / Referințe
409303	28.815	Teren intravilan pentru drum și zone verzi

* Suprafața este determinată în planul de proiecție Stereo 70.

DETALII LINIARE IMOBIL



Date referitoare la teren

Nr Crt	Categorie folosință	Intra vilan	Suprafața (mp)	Tarla	Parcelă	Nr. topo	Observații / Referințe
1	arabil	DA	28.815	-	LOT 116	-	

Lungime Segmente

1) Valorile lungimilor segmentelor sunt obținute din proiecție în plan.

Punct început	Punct sfârșit	Lungime segment	Punct început	Punct sfârșit	Lungime segment	Punct început	Punct sfârșit	Lungime segment
1	2	6.519	2	3	260.421	3	4	6.519
4	5	17.547	5	6	29.301	6	7	1.65
7	8	1.65	8	9	1.65	9	10	1.65
10	11	1.65	11	12	1.65	12	13	45.827
13	14	12.322	14	15	1.5	15	16	1.5
16	17	1.5	17	18	1.5	18	19	1.5
19	20	1.5	20	21	47.996	21	22	12.038
22	23	17.55	23	24	29.588	24	25	1.65



Punct început	Punct sfârșit	Lungime segment	Punct început	Punct sfârșit	Lungime segment	Punct început	Punct sfârșit	Lungime segment
25	26	1.65	26	27	1.65	27	28	1.65
28	29	1.65	29	30	1.65	30	31	58.163
31	32	1.5	32	33	1.5	33	34	1.5
34	35	1.5	35	36	1.5	36	37	1.5
37	38	48.348	38	39	12.038	39	40	47.49
40	41	1.65	41	42	1.65	42	43	1.65
43	44	1.65	44	45	1.65	45	46	1.65
46	47	58.163	47	48	1.5	48	49	1.5
49	50	1.5	50	51	1.5	51	52	1.5
52	53	1.5	53	54	48.699	54	55	12.038
55	56	47.898	56	57	1.65	57	58	1.65
58	59	1.65	59	60	1.65	60	61	1.65
61	62	1.65	62	63	58.107	63	64	1.5
64	65	1.5	65	66	1.5	66	67	1.5
67	68	1.5	68	69	1.5	69	70	49.051
70	71	12.038	71	72	25.875	72	73	22.317
73	74	1.65	74	75	1.65	75	76	1.65
76	77	1.65	77	78	1.65	78	79	1.65
79	80	41.057	80	81	2.5	81	82	2.5
82	83	2.5	83	84	2.5	84	85	2.5
85	86	2.5	86	87	2.5	87	88	3.002
88	89	1.998	89	90	2.5	90	91	2.5
91	92	2.5	92	93	2.5	93	94	2.299
94	95	1.887	95	96	2.5	96	97	2.5
97	98	2.5	98	99	2.5	99	100	2.5
100	101	2.5	101	102	13.853	102	103	8.017
103	104	260.481	104	105	7.81	105	106	23.113
106	107	1.65	107	108	1.65	108	109	1.65
109	110	1.65	110	111	1.65	111	112	1.65
112	113	17.928	113	114	40.621	114	115	1.5
115	116	1.5	116	117	1.5	117	118	1.5
118	119	1.5	119	120	1.5	120	121	13.991
121	122	10.03	122	123	12.036	123	124	23.109
124	125	1.65	125	126	1.65	126	127	1.65
127	128	1.65	128	129	1.65	129	130	1.65
130	131	36.913	131	132	185.753	132	133	1.5
133	134	1.5	134	135	1.5	135	136	1.5
136	137	1.5	137	138	1.5	138	139	24.08
139	140	12.036	140	141	23.109	141	142	1.65
142	143	1.65	143	144	1.65	144	145	1.65
145	146	1.65	146	147	1.65	147	148	58.111
148	149	1.5	149	150	1.5	150	151	1.5
151	152	1.5	152	153	1.5	153	154	1.5
154	155	24.08	155	156	87.579	156	157	102.624
157	158	29.39	158	159	1.65	159	160	1.65
160	161	1.65	161	162	1.65	162	163	1.65
163	164	1.65	164	165	58.154	165	166	1.465
166	167	1.5	167	168	1.5	168	169	1.5
169	170	1.5	170	171	1.5	171	172	132.333
172	173	1.65	173	174	1.65	174	175	1.65
175	176	1.65	176	177	1.65	177	178	1.65
178	179	11.367	179	180	34.424	180	181	12.277
181	182	1.5	182	183	1.5	183	184	1.5
184	185	1.5	185	186	1.5	186	187	1.501
187	188	82.249	188	189	30.166	189	190	72.108
190	191	29.326	191	192	1.65	192	193	1.65

Punct început	Punct sfârșit	Lungime segment	Punct început	Punct sfârșit	Lungime segment	Punct început	Punct sfârșit	Lungime segment
193	194	1.65	194	195	1.65	195	196	1.65
196	197	1.65	197	198	45.846	198	199	12.308
199	200	1.5	200	201	1.5	201	202	1.5
202	203	1.5	203	204	1.5	204	205	1.5
205	206	131.901	206	207	1.651	207	208	1.65
208	209	1.65	209	210	1.65	210	211	1.65
211	212	1.65	212	213	58.173	213	214	1.5
214	215	1.5	215	216	1.5	216	217	1.5
217	218	1.5	218	219	1.501	219	220	82.277
220	221	131.163	221	222	1.65	222	223	1.65
223	224	1.65	224	225	1.65	225	226	1.65
226	227	1.65	227	228	58.187	228	229	1.5
229	230	1.5	230	231	1.5	231	232	1.5
232	233	1.5	233	234	1.5	234	235	66.407
235	236	36.054	236	237	29.088	237	238	1.651
238	239	1.65	239	240	1.65	240	241	1.65
241	242	1.65	242	243	1.65	243	244	45.868
244	245	12.338	245	246	1.5	246	247	1.5
247	248	1.5	248	249	1.5	249	250	1.5
250	251	1.501	251	252	82.277	252	253	130.843
253	254	1.65	254	255	1.65	255	256	1.65
256	257	1.65	257	258	1.65	258	259	1.65
259	260	11.433	260	261	46.721	261	262	1.5
262	263	1.5	263	264	1.5	264	265	1.5
265	266	1.5	266	267	1.5	267	268	30.355
268	269	100.79	269	270	1.651	270	271	1.65
271	272	1.65	272	273	1.65	273	274	1.65
274	275	1.65	275	276	11.444	276	277	34.424
277	278	12.338	278	279	1.5	279	280	1.5
280	281	1.5	281	282	1.5	282	283	1.5
283	284	1.501	284	285	86.33	285	286	58.584
286	287	1.5	287	288	1.5	288	289	1.5
289	290	1.5	290	291	1.5	291	292	1.5
292	293	14.855	293	294	13.952	294	295	1.651
295	296	1.65	296	297	1.65	297	298	1.65
298	299	1.65	299	300	1.65	300	301	58.512
301	302	1.5	302	303	1.5	303	304	1.5
304	305	1.5	305	306	1.5	306	307	1.5
307	308	14.771	308	309	13.836	309	310	1.65
310	311	1.65	311	312	1.65	312	313	1.65
313	314	1.65	314	315	1.65	315	316	102.169
316	317	21.244	317	318	21.345	318	319	1.5
319	320	1.5	320	321	1.5	321	322	1.5
322	323	1.5	323	324	1.5	324	325	77.757
325	326	2.5	326	327	2.5	327	328	2.5
328	329	2.5	329	330	61.447	330	331	1.5
331	332	1.5	332	333	1.5	333	334	80.515
334	335	2.5	335	336	2.5	336	337	2.5
337	338	2.5	338	339	2.5	339	340	2.5
340	341	2.5	341	342	2.5	342	343	2.5
343	344	2.5	344	1	2.5			

** Lungimile segmentelor sunt determinate în planul de proiecție Stereo 70 și sunt rotunjite la 1 milimetru.
 *** Distanța dintre puncte este formată din segmente cumulate ce sunt mai mici decât valoarea 1 milimetru.

Certific că prezentul extras corespunde cu pozițiile în vigoare din cartea funciară originală, păstrată de acest birou.

Prezentul extras de carte funciară este valabil la autentificarea de către notarul public a actelor juridice prin care se sting drepturile reale precum și pentru dezbaterea succesiunilor, iar informațiile prezentate sunt susceptibile de orice modificare, în condițiile legii.

S-a achitat tariful de 120 RON, -Ordin de plata cont OCPI nr.1944/09-11-2017 în suma de 120, pentru serviciul de publicitate imobiliară cu codul nr. 231.

Data soluționării,
15-11-2017

Data eliberării,
/ /

Asistent Registrator,
IZABELLA SZOMSZED

(parafa și semnătura)

Referent,

BERLOVAN ALVINA
REFERENT
(parafa și semnătura)

20 NOV. 2017

