







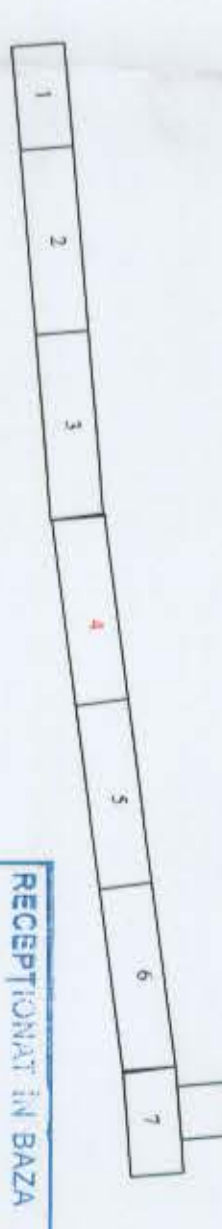
**PLAN DE AMPLASAMENT SI DELIMITARE A IMOBILULUI**  
**CORIDOR DE EXPROPRIERE**  
**PLANSĂ 4/8**  
**SCARA 1:1000**

Nr. Cadastral	Suprafata măsurată a mobilului (mp)	Adresa mobilului:
-	2999006	Conduc de Expropriere GHIRODA, Județul TMIS
Nr. Cartea Funciara		Unitatea Administrativă Teritorială (UAT)
-		GHIRODA

**LEGENDA**

-  Nr. parcela teren ce se expropriează transferat sau dom. public C.F.R. neînabuzat
-  Ampriza lucrării
-  Domeniul Public al Statului, Concesionar: C.M.C.F. "C.F.R." - S.A.
-  Limita U.A.T.
-  TERENURI PROPRIETATE PRIVATA
-  TERENURI PROPRIETATE PUBLICA

**SCHEMA DISPUNERII PLANSELOR**



PREZENTA RUCIRE ÎN TOPOGRAFIC SE SUPRĂAȘURE CU IDENTIFICATOR ELECTRONIC ÎNREGISTRATE ÎN BAZA DE DATE ORANȚICĂ A G.C.P.L. TMIS.

*Putăbunavet în Pv. 1450/2014*

RECEPȚIONAT ÎN BAZA PROCESULUI VERBAL DE RECEPȚIE NR. 1450/2014

Oficiul de Casașon și Patrimoniu Imobiliar TMIS  
**BOTA ADRIANA**  
 CONSILIER

11.04.2014 06.07.2014



Denumire proiect: Studiul de...