







PLAN DE AMPLASAMENT SI DELIMITARE A IMOBILULUI
CORIDOR DE EXPROPRIERE
PLANSĂ 1/8
SCARA 1:1000

Nr. Cadastral	Suprafața măsurată a imobilului (mp)	Adresa imobilului:
-	299906	Coridor de Expropriere GHIRODA, Judetul TIMIS

Nr. Cartea Funciară	Unitatea Administrativ Teritorială (UAT)
-	GHIRODA

LEGENDA

-  Nr.parcela teren ce se expropriează, transferă sau dom. public C.F.R. neintabulat
-  Ampriza lucrării
-  Domeniul Public al Statului, Concesionar: C.N.C.F.R.S.A
-  Limita U.A.T.
-  TERENURI PROPRIETATE PRIVATA
-  TERENURI PROPRIETATE PUBLICA (TRANSFER)

PREZENTA RIDICARE TOPOGRAFICĂ
DE SUPRAFAȚĂ CU IMOBILE
CU IDENTIFICATOR ELECTRONIC
ÎNREGISTRATE ÎN BAZA DE DATE
GRAFICĂ A O.C.P.I. TIMIȘ.

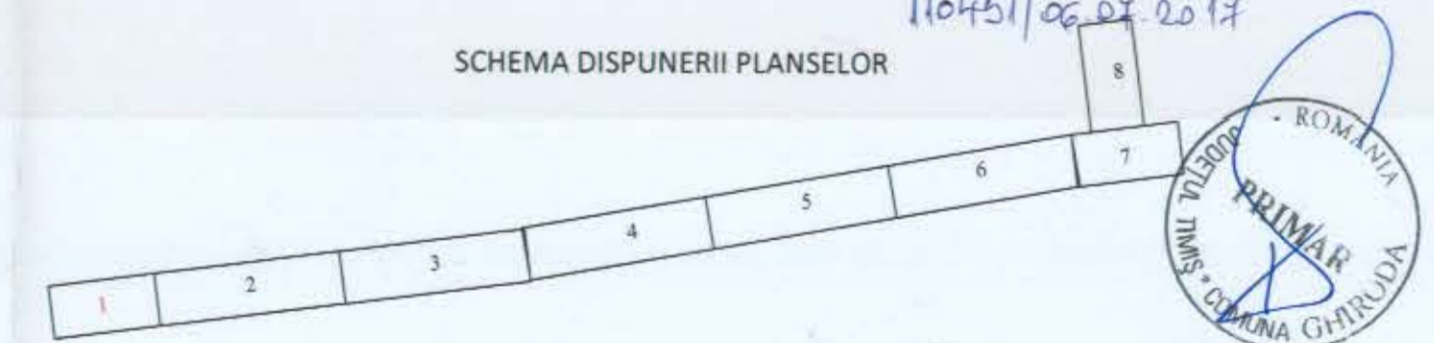
Questionate de Pr. 11450/2017

RECEPȚIONAT ÎN BAZA
PROCESULUI VERBAL DE
RECEPȚIE Nr. 11450/2017

Oficiul de Cadastru și Publicitate Imobiliară Timiș
BOTA ADRIANA
CONSILIER

110451/06.07.2017

SCHEMA DISPUNERII PLANSELOR



Denumire proiect: Studiu de Fezabilitate pentru Modernizarea liniei feroviare Caransebes-Timisoara-Arad
Beneficiar: STATUL ROMAN, MINISTERUL TRANSPORTURILOR, C.N.C.F."C.F.R." S.A.
Executant: S.C. GEOTER PROIECT S.R.L.
Data: 13.06.2017

